

Regione Puglia

**S.I.R.I.S.**  
**Sistema Informativo Regionale Incidentalità Stradale**

# Guida all'uso

Versione 1.3 - Ottobre 2022

Centro Regionale di Monitoraggio e Governo per la Sicurezza Stradale  
Agenzia Regionale Strategica per lo Sviluppo Ecosostenibile del Territorio

## Indice

Introduzione.....	3
Accesso.....	4
Pagina di benvenuto.....	5
Login.....	6
Pannello di controllo.....	7
Inserimento incidente stradale.....	8
Dati generali incidente.....	9
Localizzazione su mappa.....	14
Veicoli e conducenti coinvolti.....	21
Passeggeri e pedoni coinvolti.....	28
Gestione incidenti inseriti.....	31
Modifica incidente.....	34
Cancella incidente.....	36
Statistiche .....	37

## Introduzione

La presente guida ha il compito di fornire al lettore gli strumenti necessari per l'utilizzo del sistema informativo SIRIS per la raccolta e catalogazione dei sinistri stradali accaduti nelle strade della Puglia.

Appare tuttavia opportuno osservare le seguenti informazioni:

- i dati inseriti all'interno del sistema informativo non hanno valore probatorio in nessuna circostanza;
- i dati relativi ai sinistri stradali con morti e feriti contenenti dati sensibili saranno inviati all'Istat secondo le indicazioni regolate dal protocollo d'intesa nazionale ISTAT –Regioni
- i dati relativi ai sinistri stradali raccolti dal sistema informativo SIRIS sono e rimangono di proprietà della Regione Puglia che li utilizzerà unicamente a scopo di studio e ricerca sui temi di propria competenza.

Per l'utilizzo del sistema è necessario identificarsi attraverso opportune credenziali "elettroniche" d'accesso (userID e password) che saranno concesse dal Centro Regionale di Monitoraggio e Governo per la Sicurezza Stradale dell'ASSET, alle Forze Pubbliche (Polizia Stradale, Carabinieri, Polizia municipale, Guardia di Finanza) che ne faranno esplicita richiesta. Attraverso la compilazione del form "Richiesta di accesso al sistema SIRIS" reperibile sul sito web [www.cremss.puglia.it](http://www.cremss.puglia.it) è possibile fare richiesta di accesso al sistema. Esso deve essere inviato per mezzo posta elettronica debitamente compilato all'indirizzo: [segreteria@asset.regione.puglia.it](mailto:segreteria@asset.regione.puglia.it).

E' opportuno inoltre tenere presente che tale applicazione informatica ha caratteristiche di "prototipo" e che quindi potrebbero essere apportate eventuali modifiche e/o miglioramenti.

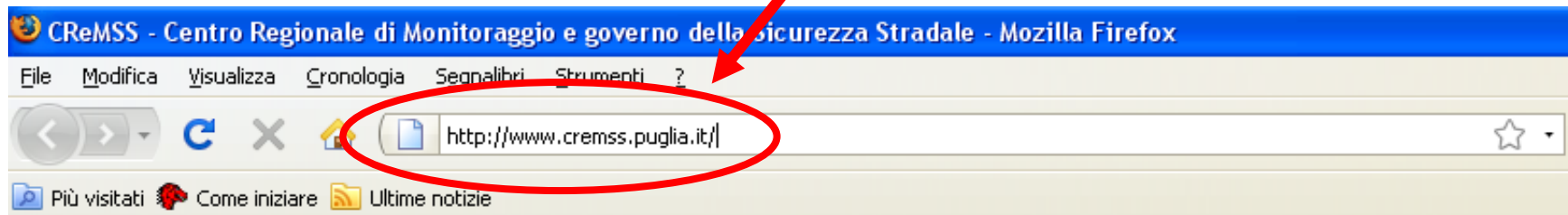
La presente guida è disponibile in versione pdf al seguente link: <http://www.cremss.puglia.it/siris>

## Come accedere a SIRIS...

Il sistema informativo SIRIS è accessibile da qualsiasi computer dotato del browser web [Mozilla Firefox](#) e un qualsiasi accesso alla rete internet.

SIRIS è raggiungibile all'indirizzo:

www.cremss.puglia.it



Cliccare sul link S.I.R.I.S. (a destra dello schermo)



## Pagina di benvenuto

- Sistema Informati X

di princip a Codice VBA C Crea mappe di googl M Posta in arrivo - p.bo Z Km2Shp Online RNPC68236 - Web In f Home 172.16.174.6 B Incidenti Strac

REGIONE PUGLIA

**CREMSS**  
CENTRO REGIONALE DI MONITORAGGIO DELLA SICUREZZA STRADALE

**asset**  
AGENZIA REGIONALE STRATEGICA PER LO SVILUPPO ECOSOSTENIBILE DEL TERRITORIO

**SIRIS** ore 10:50:46 del 23/03/2018

welcome page

**Benvenuti !**

**SIRIS - Sistema Informativo Regionale Incidentalità Stradale**  
**Agenzia regionale Strategica per lo Sviluppo Ecosostenibile del Territorio**  
**Censimento incidenti stradali**

Attenzione questa applicazione è supportata dai browser "MOZZILLA FIREFOX" e "GOOGLE CHROME" ed è necessario abilitare i pop-up del vostro browser web  
per abilitare i popup? [clicca qui](#)

**ENTRA**

versione 2.1 - last update mercoledì 21 marzo 2018 ore 10.40


**CONTATTI:**  
Centro Regionale di Monitoraggio per la Sicurezza Stradale  
Responsabile: dott. Bonerba  
numero di telefono: 080 540 4260  
e-mail: p.bonerba@asset.regione.puglia.it


Cliccando su ENTRA, si accede alla PAGINA di LOGIN


**Pagina di LOGIN**, dove è possibile inserire le informazioni di autenticazione (userID e password richieste dall'organo coordinatore dell'inserimento, ovvero le forze di polizia, e assegnate dal CREMSS)

Sistema Informati X

princip a Codice VBA Crea mappe di googl M Posta in arrivo - p.bo Z Kml2Shp Online RNPC6B236 - Web In f Home 172.16.174.6 B Incidenti Strad

 **REGIONE PUGLIA**

 **cremss**  
CENTRO REGIONALE DI MONITORAGGIO DELLA SICUREZZA STRADALE

 **asset**  
AGENZIA REGIONALE STRATEGICA PER LO SVILUPPO ECOSOSTENIBILE DEL TERRITORIO


**SIRIS** ore 10:51:53 del 23/03/2018

login

accesso al sistema

**ATTENZIONE**  
Questa applicazione è supportata dai browser "MOZILLA FIREFOX" e "GOOGLE CHROME"

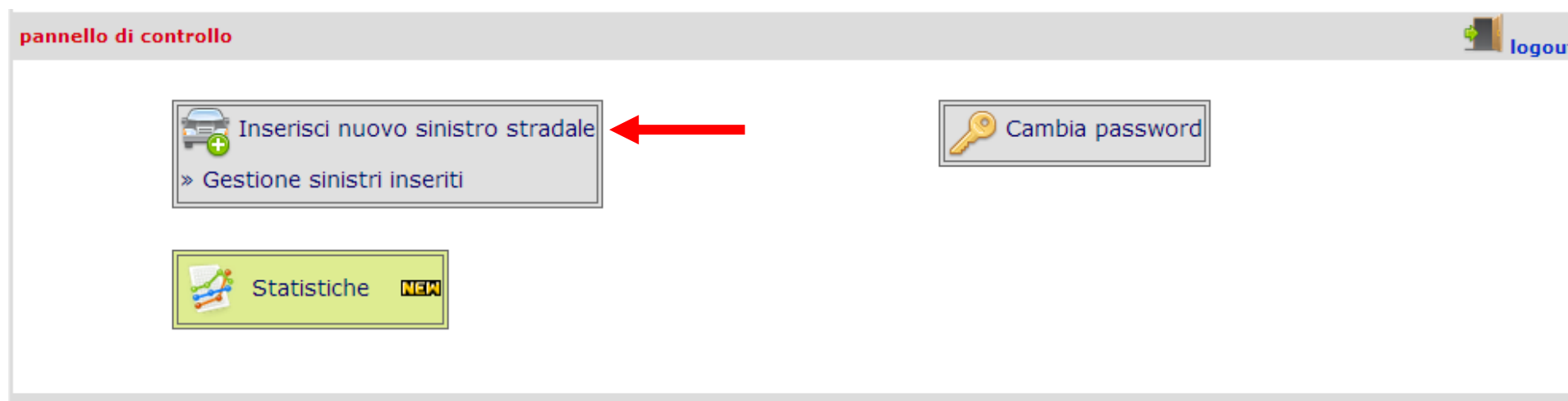
userID  password

  
**ACCEDI**

**CONTATTI:**  
Centro Regionale di Monitoraggio per la Sicurezza Stradale  
Responsabile: dott. Bonerba  
numero di telefono: 080 540 4260  
e-mail: p.bonerba@asset.regione.puglia.it

Dopo aver inserito i dati identificativi dell'operatore, cliccando su ACCEDI si arriva alla pagina PANNELLO di CONTROLLO

Il **Pannello di Controllo**, permette la scelta tra l'**inserimento di un nuovo incidente**, la **gestione dei sinistri inseriti** (resoconto, modifica, cancellazione...) le Statistiche e la modifica della password d'accesso.



Nel caso di **nuovo inserimento** di un incidente stradale cliccare su Inserisci nuovo incidente stradale

La sezione "Gestione Incidenti inseriti" è trattata a pag. 30

La sezione "Statistiche" è trattata a pag. 37

Dalla pagina seguente è possibile iniziare l'inserimento dei dati relativi alla sezione NUOVO INCIDENTE da inserire nel sistema

Indicare se si tratta di incidente con feriti/ deceduti o senza. Quindi compilare i campi successivi:

- Data e ora dell'incidente: se non si conosce l'ora dell'incidente è possibile flaggare su ORA NON DISPONIBILE;
- Provincia, Comune e, se si dispone, Località dell'incidente;
- Organo di rilevazione e relativa Provincia, Comune e Organo coordinatore non sono editabili e vengono generati dal sistema in base all'organo di appartenenza dell'utente;
- N.ro riferimento forza pubblica (indicare il numero di protocollo interno del verbale di constatazione dell'incidente);

Per salvare i dati inseriti cliccare su AGGIORNA e quindi passare alla schermata successiva **Dati generali**.

## Dati generali

User: nome cognome **SIRIS** ore 10:30:21 del 30/05/2009

nuovo incidente | **dati generali** | veicoli e conducenti | passeggeri e pedoni logout

### dati generali incidente stradale

**luogo dell'incidente**

Tipo strada   Larghezza carreggiata \* **Pavimentazione**  Caratteristiche

1 - Una carr. senso unico  
2 - Una carr. doppio senso  
3 - Due carreggiate  
4 - Più di due carreggiate

Segnaletica  1 - Strada pavimentata  
2 - Strada pavimentata dissestata  
3 - Strada non pavimentata

Tipologia strada  Tronco di strada o Autostrada

	Denominazione	N.ro civico	Km *	N.ro strada
Strada 1	<input type="text"/>	<input type="text"/>	<input type="text" value="0"/>	<input type="text"/>
Strada 2	<input type="text"/>	<input type="text"/>	<input type="text" value="0"/>	<input type="text"/>
Strada 3	<input type="text"/>	<input type="text"/>	<input type="text" value="0"/>	<input type="text"/>

**natura dell'incidente**

num. pedoni investiti

**VEICOLI COINVOLTI**

Parole: 274 Italiano (Italia)

Iniziare da luogo dell'incidente indicando il tipo di strada scegliendo un'opzione dal menù a tendina; quindi compilare i campi successivi:

**larghezza carreggiata:** inserendo un valore tra 0 ed infinito;

**Pavimentazione:** scegliere un'opzione dal menù a tendina;

## dati generali incidente stradale

## luogo dell'incidente

Tipo strada selezionare	Larghezza carreggiata * 0	Pavimentazione selezionare	Caratteristiche selezionare	
<b>Fondo stradale</b> selezionare 1 - Asciutto 2 - Bagnato 3 - Sdrucchiolevole 4 - Ghiacciato 5 - Innevato	<b>Segnaletica</b> selezionare 1 - Assente 2 - Verticale 3 - Orizzontale 4 - Verticale ed Orizzontale 5 - Temporanea di cantiere	<b>Condizioni meteo</b> selezionare 1 - Sereno 2 - Nebbia 3 - Pioggia 4 - Grandine 5 - Neve 6 - Vento forte 7 - Altro 7a - Nuvoloso		
Strada 1	Denominazione	N.ro civico	Km * 0	N.ro strada
Strada 2	Denominazione	N.ro civico	Km *	N.ro strada
Strada 3	Denominazione	N.ro civico	Km *	N.ro strada

**Fondo stradale:** scegliere un'opzione dal menù a tendina;

**Segnaletica:** scegliere un'opzione dal menù a tendina;

**Condizioni meteo:** scegliere un'opzione dal menù a tendina;

## dati generali incidente stradale

### luogo dell'incidente

Tipo strada selezionare	Larghezza carreggiata ** 0	Pavimentazione selezionare	Caratteristiche INTERSEZIONE
Fondo stradale selezionare	Segnaletica selezionare	Condizioni meteo selezionare	selezionare INTERSEZIONE

### localizzazione

Tipologia strada selezionare	Tronco di strada o Autostrada selezionare	
Strada 1 Denominazione Via Domenico Modugno	N.ro civico 56	}
Strada 2 Denominazione	N.ro civico	
Strada 3 Denominazione Via	N.ro civico	

natura del selezionare	num. pedoni investiti 0
---------------------------	-------------------------

VEICOLI COINVOLTI selezionare

- 1 - Incrocio
- 2 - Rotatoria
- 3 - Intersezione segnalata
- 4 - Int. segnalata con semaforo o vigile
- 5 - Intersezione non segnalata
- 6 - Passaggio a livello
- NON INTERSEZIONE
- 7 - Rettilineo
- 8 - Curva
- 9 - Dosso, strettoia
- 10 - Pendenza
- 11 - Galleria illuminata
- 12 - Galleria non illuminata

**Caratteristiche:** Se il sinistro è occorso in un'intersezione scegliere un'opzione dal menù a tendina da 1 a 6 e compilare i campi delle strade scegliendo un'opzione dal menù a tendina ed inserendo il nome, il cognome ed il numero civico di strada 1, strada 2 e strada 3 (se incrocio a tre strade);

**SIRIS**

User: nome cognome ore 12:31:02 del 30/05/2009

[nuovo incidente](#) | [dati generali](#) | [veicoli e conducenti](#) | [passeggeri e pedoni](#) [logout](#)

### dati generali incidente stradale

**luogo dell'incidente**

Tipo strada: selezionare  
 Larghezza carreggiata \*: 0  
 Pavimentazione: selezionare  
 Caratteristiche: NON INTERSEZIONE \_\_\_\_\_  
 selezionare INTERSEZIONE \_\_\_\_\_  
 1 - Incrocio  
 2 - Rotatoria  
 3 - Intersezione segnalata  
 4 - Int. segnalata con semaforo o vigile  
 5 - Intersezione non segnalata  
 6 - Passaggio a livello  
 NON INTERSEZIONE  
 7 - Rettilineo  
 8 - Curva  
 9 - Dosso, strettoia  
 10 - Pendenza  
 11 - Galleria illuminata  
 12 - Galleria non illuminata

**localizzazione**

Tipologia strada: selezionare  
 Tronco di strada o Autostrada: selezionare

	Denominazione	N.ro civico
Strada 1	Via Domenico Modugno	56
Strada 2	Via _____	N.ro civico _____
	Viale _____	_____
	Vico _____	_____
Strada 3	Piazza _____	N.ro civico _____
	Largo _____	_____
	Strada _____	_____

**natura dell'incidente**

selezionare num. pedoni investiti 0

VEICOLI COINVOLTI selezionare

**Caratteristiche:** se il sinistro stradale è occorso in una strada non intersezione, scegliere un'opzione da 7 a 12 e compilare il campo della strada 1 scegliendo un'opzione dal menù a tendina ed inserendo il nome, il cognome ed il numero civico.

User: nome cognome **SIRIS** ore 12:43:42 del 30/05/2009

[nuovo incidente](#) | [dati generali](#) | [veicoli e conducenti](#) | [passeggeri e pedoni](#) [logout](#)

### dati generali incidente stradale

#### luogo dell'incidente

Tipo strada  Larghezza carreggiata \*  Pavimentazione  Caratteristiche

Fondo stradale  Segnaletica  Condizioni meteo

#### localizzazione

**Tipologia strada**

- NELL'ABITATO
- 1 - Strada urbana
- 2 - Provinciale entro l'abitato
- 3 - Statale entro l'abitato
- 0 - Regionale entro l'abitato

**FUORI ABITATO**

- 4 - Comunale extraurbana
- 5 - Provinciale
- 6 - Statale
- 7 - Autostrada
- 8 - Altra strada
- 9 - Regionale

**Tronco di strada o Autostrada**

- selezionare
- 1 - diramazione; dir. A
- 2 - dir. B; radd.
- 3 - bis; dir. C
- 4 - ter; bis dir.
- 5 - quater; racc.; bis racc.
- 6 - Autostrada carreggiata sinistra
- 7 - Autostrada carreggiata destra
- 8 - Autostrada svincolo entrata
- 9 - Autostrada svincolo uscita
- 10 - Autostrada svincolo tronco d.c.
- 11 - Autostrada stazione
- 12 - Altri casi

Civico  Km \*  N.ro strada

Civico  Km \*  N.ro strada

Civico  Km \*  N.ro strada

Investiti

**VEICOLI COINVOLTI**

**Tipologia di strada:** scegliere un'opzione dal menù a tendina

**Tronco di strada:** scegliere un'opzione dal menù a tendina

**Denominazione strada:** scrivere il nome intero della strada, ad esempio Via Dante Alighieri, oppure Corso Alessandro Manzoni, ecc.

Quindi cliccare su **posiziona su mappa**

**localizzazione**

Tipologia strada: 5 - Provinciale

Tronco di strada o Autostrada: selezionare

	Denominazione	N.ro civico	Km [2]	N.ro strada
Strada 1	Via Dante Alighieri	56		
Strada 2			0	
Strada 3			0	

posiziona su mappa    Latitudine 0    Longitudine 0

**natura dell'incidente**

10 - Fuoriuscita (sbandamento,...)    num. pedoni investiti 0

VEICOLI COINVOLTI 1

Esci    Aggiorna    Annulla    Salva incidente

**Note:**  
1) Larghezza carreggiata -> Espressa in metri, valore numerico con 2 cifre decimali, usare il punto (.) come separatore decimale  
2) Km -> Progressiva chilometrica, valore numerico con 3 cifre decimali, usare il punto (.) come separatore decimale

**Posiziona su Mappa:** a seguito della compilazione del campo strada è obbligatorio inserire le coordinate geografiche. Cliccando sul tasto Posizione su mappa si aprirà una finestra in POPUP in cui si visualizzerà un cursore nel punto più vicino a quello indicato nel campo strada. Se la pagina della mappa non si apre verificare che nelle Opzioni Internet del vostro web-browser (internet explorer, firefox, Mozilla, Safari, etc,etc) nella sezione privacy, è possibile che sia attivato il blocco popup (figura 1). Quindi procedere alla disattivazione come mostrato in figura 2 e cliccare su Applica

figura 1

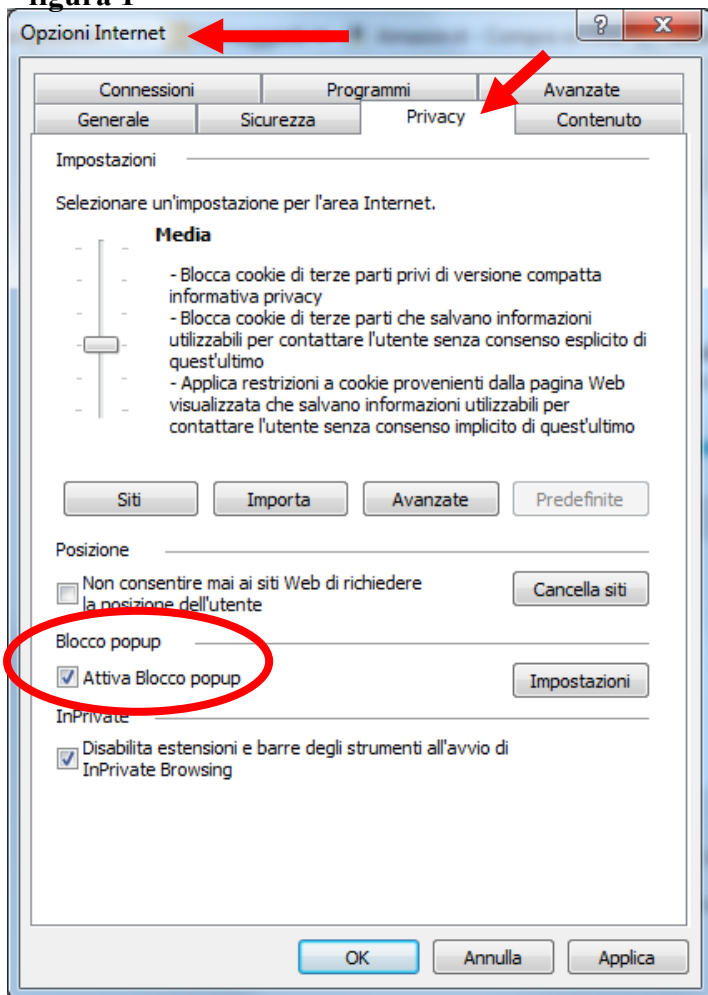
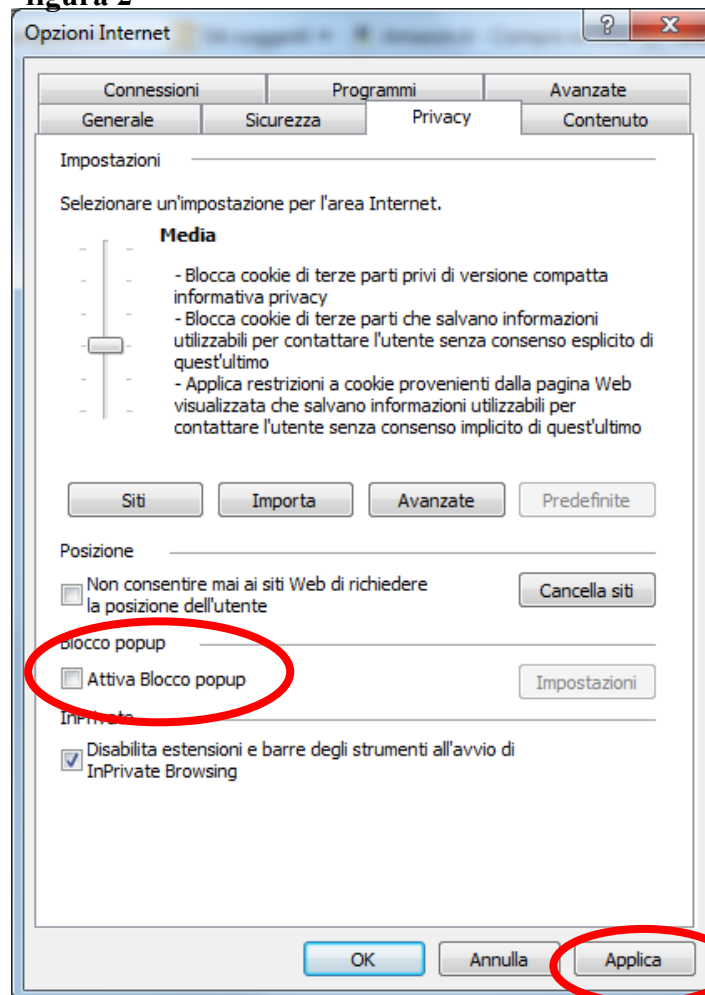


figura 2

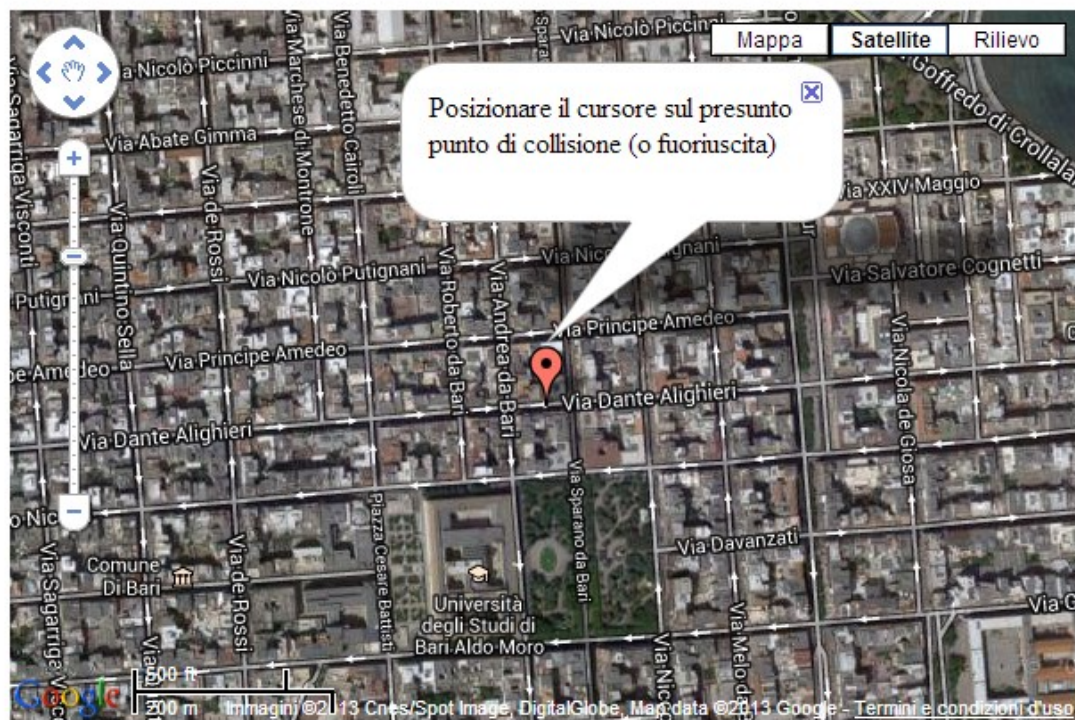


DISATTIVARE

Una volta effettuata la disattivazione del POPUP eseguire nuovamente la procedura da pagina 14.

l.asp?com=Via Dante Alighieri, 56&comune=Bari, BA - Google Chrome

map24.asp?com=Via%20Dante%20Alighieri,%2056&comune=Bari,%20BA

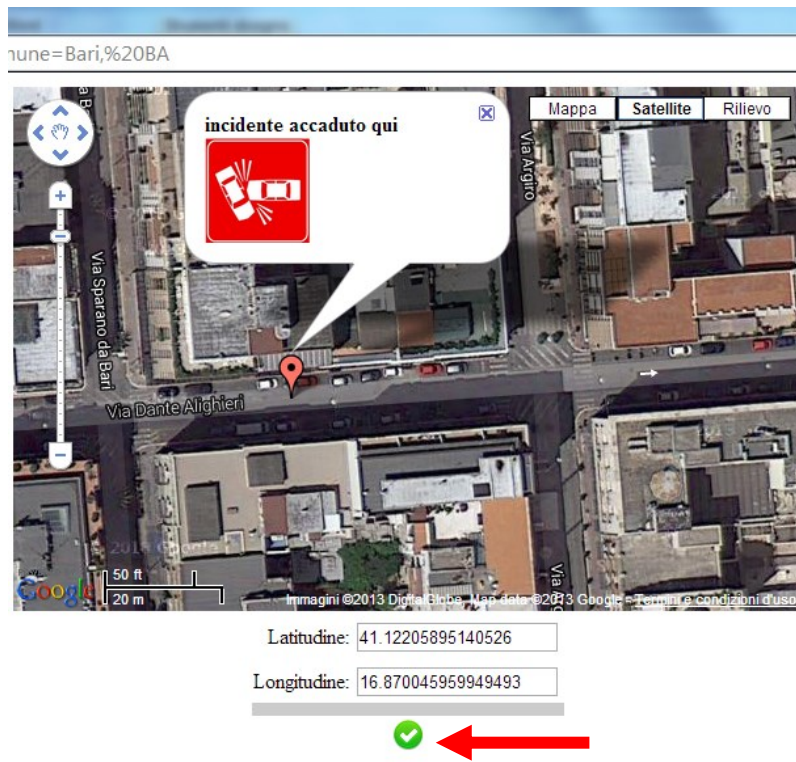


Latitudine:

Longitudine:



**Posiziona su Mappa:** Posizionare il cursore, tenendo premuto il tasto sinistro del mouse, nel punto esatto dove è accaduto il sinistro stradale. È possibile utilizzare lo strumento di zoom per avvicinarsi al punto esatto



**Posiziona su Mappa:** Cliccare sul tasto verde per salvare le coordinate geografiche nella schermata del sistema SIRIS.

**localizzazione**

Tipologia strada: 5 - Provinciale | Tronco di strada o Autostrada: selezionare

	Denominazione	N.ro civico	Km [2]	N.ro strada
Strada 1	Via Dante Alighieri	56		
Strada 2			0	
Strada 3			0	

posiziona su mappa | Latitudine: 41.1220718 | Longitudine: 16.8700448

**natura dell'incidente**

10 - Fuoriuscita (sbandamento,...) | num. pedoni investiti: 0

VEICOLI COINVOLTI: 1

Esci | Aggiorna | Annulla | Salva incidente

**Note:**  
 1) Larghezza carreggiata -> Espressa in metri, valore numerico con 2 cifre decimali, usare il punto (.) come separatore decimale  
 2) Km -> Progressiva chilometrica, valore numerico con 3 cifre decimali, usare il punto (.) come separatore decimale

The screenshot displays the 'Natura dell'incidente' dropdown menu with the following options:

- selezionare
- A) TRA VEICOLI IN MARCIA
  - 1 - Scontro frontale
  - 2 - Scontro frontale-laterale
  - 3 - Scontro laterale
  - 4 - Tamponamento
  - 4a - Scontro posteriore-anteriore
  - 4b - Scontro posteriore-laterale
- B) TRA VEICOLO E PEDONI
  - 5 - Investimento di pedoni
- C) VEICOLO IN MARCIA CHE URTA VEICOLO FERMO O ALTRO
  - 6 - Urto con veicolo in fermata o in arresto
  - 7 - Urto con veicolo in sosta
  - 8 - Urto con ostacolo
  - 9 - Urto con treno
- D) VEICOLO IN MARCIA SENZA URTO
  - 10 - Fuoriuscita (sbandamento...)
  - 11 - Infortunio per frenata improvvisa
  - 12 - Infortunio per caduta veicolo
- selezionare

The background form includes fields for 'Denominazione', 'N.ro civico', 'Km \*\*', 'N.ro strada', and 'num. pedoni investiti'. A red circle highlights the 'Natura dell'incidente' dropdown, and a red arrow points to the 'num. pedoni investiti' field.

**Natura dell'incidente:** scegliere un'opzione dal menù a tendina, seguendo il criterio della prevalenza. Se in uno scontro frontale laterale è stata coinvolta un'auto in sosta e un pedone, scegliere l'opzione 5-Investimento pedone. Nella schermata "veicoli e conducenti" sarà possibile poi indicare quale auto era in sosta e in quella "passeggeri e pedoni" inserire i dati relativi al pedone investito.

**dati generali incidente stradale**

**luogo dell'incidente**

Tipo strada  Larghezza carreggiata \*  Pavimentazione  Caratteristiche

selezionare

A) TRA VEICOLI IN MARCIA

1 - Scontro frontale

2 - Scontro frontale-laterale

3 - Scontro laterale

4 - Tamponamento

4a - Scontro posteriore-anteriore

4b - Scontro posteriore-laterale

**B) TRA VEICOLO E PEDONI**

5 - Investimento di pedoni

C) VEICOLO IN MARCIA CHE URTA VEICOLO FERMO O ALTRO

6 - Urto con veicolo in fermata o in arresto

7 - Urto con veicolo in sosta

8 - Urto con ostacolo

9 - Urto con treno

D) VEICOLO IN MARCIA SENZA URTO

10 - Fuoriuscita (sbandamento...)

11 - Infortunio per frenata improvvisa

12 - Infortunio per caduta veicolo

selezionare

Condizioni meteo

da o Autostrada

N.ro civico  Km \*  N.ro strada

N.ro civico  Km \*  N.ro strada

N.ro civico  Km \*  N.ro strada

num. pedoni investiti

**VEICOLI COINVOLTI**

1

2

3

4

5

separatore decimale

separatore decimale

Esci  Annulla

**\* Note:**  
**Larghezza carreggiata** -> valore numerico con 2 cifre decimale, usare il pt  
**Km** -> Progressiva chilometrica, valore numerico con 3 cifre decimale, usa

**Natura dell'incidente:** se tra veicoli e pedoni (opzione B) compilare il campo num. pedoni investiti e scegliere un'opzione dal menù a tendina per i veicoli coinvolti. Se invece la natura dell'incidente è tra le opzioni A, C e D scegliere dal menù a tendina il numero dei veicoli coinvolti.

Premere **AGGIORNA** e passare alla videata successiva **Veicoli e conducenti**.

In base al numero di veicoli coinvolti indicato nella pagina precedente, dinamicamente viene generata dal sistema SIRIS la presente videata **Veicoli e conducenti coinvolti** che contiene le informazioni di interesse da editare per ogni veicolo coinvolto nel sinistro.

nuovo incidente | dati generali | **veicoli e conducenti** | passeggeri e pedoni logout

**veicoli e conducenti coinvolti**

**Veicolo A**

Tipo di veicolo: 1 - Autovettura privata  
Marca: fiat  
Modello: punto  
Colore: blu

Cilindrata[1]: 1242  
Peso totale a pieno carico (Q.li)[2]: 0  
Targa se veicolo nazionale:   
Sigla se veicolo estero:   
 Auto in sosta

N° occupanti veicolo[3]: 2  
Anno prima immatricolazione (aaaa): 1999  
Anno ultima revisione (aaaa): 2007  
Chilometri percorsi (in migliaia)[4]: .000

**Circostanze presunte dell'incidente**

Per inconvenienti di circolazione: selezionare  
Per difetti o avarie del veicolo: selezionare  
Per stato psico-fisico del conducente: selezionare

**Conducente**

Conducente ignoto  
Data di nascita: gg/mm/aaaa  
Sesso: M  
Tipo patente: selezionare  
Anno rilascio della patente (aaaa)[5]: 1970  
Conducente professionale: no

Obbligatori (casco o cintura): si  
Informazione su casco o cintura relativa al conducente: selezionare  
Informazione su casco o cintura relativa al passeggero (o pass. anteriore): selezionare

Esito: 1 - Incolume  
Nome:   
Cognome:

Nella sezione **Veicolo** vanno inserite tutte le informazioni disponibili relative alle caratteristiche del veicolo coinvolto:

- Tipo veicolo (autovettura, motoveicolo, velocipede, autocarro, etc. rilevato dalla carte di circolazione);

The screenshot shows the SIRIS web application interface. At the top, it displays 'User: nome cognome', the logo 'SIRIS', and the time 'ore 19:27:49 del 20/05/2009'. Below this is a navigation bar with links: 'nuovo incidente | dati generali | veicoli e conducenti | passeggeri e pedoni' and a 'logout' button. The main section is titled 'veicoli e conducenti coinvolti' and contains a sub-section for 'Veicolo A'. The form includes several fields: 'Tipo di veicolo' (a dropdown menu with a list of vehicle types), 'Marca', 'Modello', 'Colore', 'carico (Q.li)', 'Targa se veicolo nazionale', 'Sigla se veicolo estero', 'Anno prima immatricolazione', 'Anno di ultima revisione', 'Chilometri percorsi', 'Per difetti o avarie del veicolo', 'Circostanza relativa all'ostacolo o al pedone non urtato', 'Tipo patente', 'Anno di rilascio della patente', and 'Conducente professionale'. The dropdown menu for 'Tipo di veicolo' is open, showing a list of 21 options from '1 - Autovettura privata' to '21 - Quadriciclo leggero'. The browser's taskbar at the bottom shows the Start button, several open windows, and the system tray with the time '19:27'.

- Marca; Modello; Colore;
- Cilindrata (espressa in centimetri cubici); Peso totale a pieno carico (campo numerico, espresso in Quintali, è valido per autocarri ed altri mezzi adibiti a trasporto merci); Targa se veicolo nazionale (da compilare solo se il veicolo è italiano); sigla se veicolo estero (da compilare solo se il veicolo è estero);
- Numero occupanti veicolo (tutti, compreso il conducente);
- Anno prima immatricolazione (aaaa); Anno ultima revisione (aaaa);
- Km percorsi (espresso in migliaia, ovvero se un veicolo registra 150.000 km andrà riportato soltanto 150);

Nella sezione **Circostanze presunte dell'incidente** occorre inserire le cause presunte o accertate del sinistro le quali varieranno in base alla NATURA DELL'INCIDENTE selezionata nella videata precedente **Dati generali**.

Le circostanze, pertanto, possono essere indicate, alternativamente o contemporaneamente, scegliendo dal menu a tendina sottostante.

- Per inconvenienti di circolazione;

nuovo incidente | dati generali | **veicoli e conducenti** | passeggeri e pedoni logout

### veicoli e conducenti coinvolti

**Veicolo A (dante causa)**

Tipo di veicolo	Marca	Modello	Colore
1 - Autovettura privata	alfa romeo	156 sw	blu
Cilindrata[1]	Peso totale a pieno carico (Q.li)[2]	Targa se veicolo nazionale	Sigla se veicolo estero
1999	0	bv051ff	<input type="checkbox"/> Veicolo in sosta
N° occupanti veicolo[3]	Anno prima immatricolazione (aaaa)		
3	0		

**Circostanze presunte dell'incidente**

Per inconvenienti di circolazione

23- Procedeva con eccesso di velocità (art. 141)

selezionare

20-Procedeva regolarmente

21-Procedeva con guida distratta o andamento indeciso

22-Procedeva senza mantenere la distanza di sicurezza (art. 149)

23-Procedeva con eccesso di velocità (art. 141)

24-Procedeva senza rispettare i limiti di velocità (art. 142)

25-Procedeva non in prossimità del margine destro della carreggiata (art. 143)

27-Procedeva senza rispettare i segnali di divieto di transito o di accesso

28-Procedeva con le luci abbaglianti incrociando altri veicoli (art. 153)

29-Sorpassava regolarmente

30-Sorpassava irregolarmente a destra (art. 148)

31-Sorpassava in curva, su dosso o con insufficiente visibilità (art. 148)

32-Sorpassava un veicolo che ne stava sorpassando un altro (art. 148)

33-Sorpassava senza osservare l'apposito segnale di divieto

34-Manovrava in retrocessione o conversione

35-Manovrava per immettersi nel flusso della circolazione

36-Manovrava per voltare a sinistra (passaggio privato, distributore, ecc.)

37-Manovrava regolarmente per fermarsi o sostare

38-Manovrava irregolarmente per fermarsi o sostare

39-Si affiancava ad altri veicoli a due ruote irregolarmente

selezionare

Per difetti o avarie del veicolo

selezionare

Tipo patente

2 - Patente tipo B

Anno rilascio della patente (aaaa)[5]

2003

Cognome

Tipo di lesione subita nel sinistro (diagnosi)

60

- Per difetti o avarie del veicolo

nuovo incidente | dati generali | **veicoli e conducenti** | passeggeri e pedoni logout

### veicoli e conducenti coinvolti

**Veicolo A (dante causa)**

Tipo di veicolo: 1 - Autovettura privata  
 Marca: alfa romeo  
 Modello: 156 sw  
 Colore: blu

Cilindrata[1]: 1999  
 Peso totale a pieno carico (Q.li)[2]: 0  
 Targa se veicolo nazionale: bv051ff  
 Sigla se veicolo estero:   
 Veicolo in sosta

N° occupanti veicolo[3]: 3  
 Anno prima immatricolazione (aaaa): 0

**Circostanze presunte dell'incidente**

Per inconvenienti di circolazione: 23-Procedeva con eccesso di velocità (art. 141)

Per difetti o avarie del veicolo: **selezionare**

Per stato psico-fisico del conducente: **selezionare**

**Conducente**

Conducente ignoto  
 Data di nascita: 09/05/1980  
 Sesso: M  
 Tipo: 2

Conducente (a lavoro o in itinere): **selezionare**

Esito: 2 - Ferito  
 Nome:   
 Cognome:   
 Istituto di ricovero: OSPEDALE VITO FAZZI  
 Prognosi:  riservata  
 N.ro giorni: 60  
 Tipo di lesione subita nel sinistro (diagnosi):   
 Codice di accesso al Pronto Soccorso (codice di gravità): **selezionare**

Esce | Aggiorna | Annulla Salva incidente

**Note:**  
 1) Cilindrata -> Espressa in centimetri cubici, usare il punto (.) come eventuale separatore decimale  
 2) Peso totale a pieno carico (Q.li) -> Espresso in quintali, valido per autocarri ed altri mezzi adibiti a trasporto merci  
 3) N° occupanti veicolo -> Numero di occupanti incluso il conducente  
 5) Anno di rilascio della patente -> Indicare l'anno di primo rilascio della patente e non eventuali rinnovi successivi

Per stato psico-fisico del conducente

nuovo incidente | dati generali | **veicoli e conducenti** | passeggeri e pedoni logout

### veicoli e conducenti coinvolti

**Veicolo A (dante causa)**

Tipo di veicolo: 1 - Autovettura privata  
Marca: alfa romeo  
Modello: 156 sw  
Colore: blu

Cilindrata[1]: 1999  
Peso totale a pieno carico (Q.li)[2]: 0  
Targa se veicolo nazionale:   
Sigla se veicolo estero:   
 Veicolo in sosta

N° occupanti veicolo[3]: 3  
Anno prima immatricolazione (aaaa): 0

**Circostanze presunte dell'incidente**

Per inconvenienti di circolazione: 72-Sbandamento con fuoriuscita per eccesso di velocità  
Per difetti o avarie del veicolo: selezionare

**Per stato psico-fisico del conducente** (highlighted)  
selezionare  
90-Anormale per ebbrezza da alcool (art. 186)  
91-Anomalie per condizioni morbose in atto  
92-Anomalie per improvviso malore  
93-Anormale per sonno  
94-Anormale per ingestione di sostanze stupefacenti o psicotrope (art. 187)  
95-Mancato uso di lenti correttive o apparecchi di protesi (art. 173)  
96-Abbagliato  
97-Per aver superato i periodi di guida prescritti (art. 174)

Circostanza relativa al veicolo, pedone od ostacolo non urtato: selezionare

Tipo patente: 2 - Patente tipo B  
Anno rilascio della patente (aaaa)[5]: 2003

Esito: 2 - Ferito  
Nome:   
Cognome:   
Istituto di ricovero: OSPEDALE VITO FAZZI  
Prognosi  riservata  
N.ro giorni: 60  
Tipo di lesione subita nel sinistro (diagnosi): POLITRAUMA DELLA STRADA, FRATTURA AMIELITACA C2, TRAUMA TORACICO CHIUSO FRATTURA CLAVICOLA DESTRA

Codice di accesso al Pronto Soccorso (codice di gravità): selezionare

Esci   Aggiorna   Annulla   Salva incidente

**Note:**  
1) Cilindrata -> Espressa in centimetri cubici, usare il punto (.) come eventuale separatore decimale  
2) Peso totale a pieno carico (Q.li) -> Espresso in quintali, valido per autocarri ed altri mezzi adibiti a trasporto merci  
3) N° occupanti veicolo -> Numero di occupanti incluso il conducente  
5) Anno di rilascio della patente -> Indicare l'anno di primo rilascio della patente e non eventuali rinnovi successivi

Per circostanze relative all'ostacolo o al pedone non urtato

nuovo incidente | dati generali | veicoli e conducenti | passeggeri e pedoni logout

### veicoli e conducenti coinvolti

**Veicolo A (dante causa)**

Tipo di veicolo: 1 - Autovettura privata  
Marca: alfa romeo  
Modello: 156 sw  
Colore: blu

Cilindrata[1]: 1999  
Peso totale a pieno carico (Q.li)[2]: 0  
Targa se veicolo nazionale:   
Sigla se veicolo estero:   
 Veicolo in sosta

N° occupanti veicolo[3]: 3  
Anno prima immatricolazione (aaaa): 0

**Circostanze presunte dell'incidente**

Per inconvenienti di circolazione: 72-Sbandamento con fuoriuscita per eccesso di velocità  
Per difetti o avarie del veicolo: selezionare  
Per stato psico-fisico del conducente: selezionare

**Conducente**

Conducente ignoto  
Data di nascita: 09/05/1980  
Sesso: M  
Tip: 2

Conducente (a lavoro o in itinere): selezionare

Esito: 2 - Ferito  
Nome:   
Cognome:   
Istituto di ricovero: OSPEDALE VITO FAZZI  
Prognosi  riservata  
N.ro giorni: 60  
Tipo di lesione subita nel sinistro (diagnosi): POLITRAUMA DELLA STRADA, FRATTURA AMIELITACA C2, TRAUMA TORACICO CHIUSO FRATTURA CLAVICOLA DESTRA

Codice di accesso al Pronto Soccorso (codice di gravità): selezionare

Esci   Aggiorna   Annulla Salva incidente

**Note:**  
1) Cilindrata -> Espressa in centimetri cubici, usare il punto (.) come eventuale separatore decimale  
2) Peso totale a pieno carico (Q.li) -> Espresso in quintali, valido per autocarri ed altri mezzi adibiti a trasporto merci  
3) N° occupanti veicolo -> Numero di occupanti incluso il conducente  
5) Anno di rilascio della patente -> Indicare l'anno di primo rilascio della patente e non eventuali rinnovi successivi

Quest'ultima circostanza appare in base all'indicazione della NATURA DELL'INCIDENTE, nel prospetto **Dati generali**.  
Nel caso non fosse stata accertata o rilevata alcuna di queste cause non indicare nulla.

Nella sottosezione **Conducente**, laddove disponibili, occorre editare le seguenti informazioni:

- Conducente ignoto: se non si posseggono informazioni in merito al conducente del singolo (relativo) veicolo, flaggando sulla voce CONDUCENTE **IGNOTO** si oscurano tutti i campi successivi che non saranno, pertanto, compilabili;

**Circostanze presente dell'incidente**

Per inconvenienti di circolazione: 18-Sorpassava all'incrocio

Per difetti o avarie del veicolo: selezionare

Per stato psico-fisico del conducente: selezionare

**Conducente**

Conducente ignoto

Data di nascita: 19/12/1990

Sesso: M

Tipo patente: 9 - Sprovisto di patente

Anno rilascio della patente (aaaa)[5]: 0

Conducente (a lavoro o in itinere): selezionare

**Cittadinanza**: 1 - italiana

Paese: Italia

codice Istat Paese: 000

Esito: 2 - Ferito

Nome: [ ]

Cognome: [ ]

Istituto di ricovero: PRONTO SOCCORSO DI PUTIGN

Prognosi:  riservata

N.ro giorni: 0

Tipo di lesione subita nel sinistro (diagnosi): POLITRAUMA DA STRADA INTUBATO

**Codice di accesso al Pronto Soccorso (codice di gravità)**

selezionare

selezionare

codice ROSSO: molto critico, pericolo di vita, priorità massima, accesso immediato alle cure

codice GIALLO: mediamente critico, presenza di rischio evolutivo, possibile pericolo di vita

codice VERDE: poco critico, assenza di rischi evolutivi, prestazioni differibili

codice BIANCO: non critico, pazienti non urgenti

- Data di nascita e sesso del conducente; Tipo patente (utilizzare il criterio di prevalenza); Anno di rilascio (se non disponibile non indicarlo); Conducente al lavoro o in itinere; cittadinanza del conducente;
- Esito - indicare se il conducente è rimasto incolume, ferito, morto nelle 24 ore o morto entro il 30esimo giorno. Se incolume si oscurano i campi successivi che non saranno, pertanto, editabili. Se ferito è possibile compilare i campi successivi.
- Nome e cognome del conducente ferito; Istituto di ricovero; Prognosi riservata o giorni di prognosi;
- Eventuali lesioni riportate dal conducente (campo testuale in cui inserire la diagnosi riportata nel referto medico);
- Codice di accesso al Pronto Soccorso (codice di gravità): selezionare dal menù a tendina.

Ripetere le operazioni per tutti i conducenti coinvolti e cliccare sul tasto AGGIORNA per salvare le modifiche apportare.

Supponiamo di aver inserito un incidente con coinvolto un veicolo con 2 trasportati ed un pedone investito. La schermata successiva, **Passeggeri e pedoni coinvolti** sarà divisa in due sottosezioni.

The screenshot shows a web application interface for reporting an accident. The main title is "passeggeri e pedoni coinvolti". Below it, there are two sections for passengers. The first section, "PASSEGGERI VEICOLO A", is circled in red. It contains fields for "Esito" (Outcome), "Posto occupato" (Seat occupied), "Sesso" (Sex), "Istituto di ricovero" (Hospital), "Prognosi" (Prognosis), "N.ro giorni" (Number of days), "Tipo di lesione subita nel sinistro (diagnosi)" (Type of injury), and "Codice di accesso al Pronto Soccorso (codice di gravità)" (Emergency code). The second section, "Passeggero 2", has a red arrow pointing to its "Esito" dropdown menu. It contains similar fields for "Esito", "Posto occupato", "Sesso", "Nome" (Name), "Cognome" (Surname), "Data di nascita" (Date of birth), "Istituto di ricovero", "Prognosi", "N.ro giorni", "Tipo di lesione subita nel sinistro (diagnosi)", and "Codice di accesso al Pronto Soccorso (codice di gravità)".

I PASSEGGERI, oltre il conducente, sono 2 e per questi occorre compilare, laddove le informazioni siano disponibili, i seguenti campi:

- Esito (se incolme si oscurano i campi successivi, vedi passeggero 2);
- Posto occupato;
- Data di nascita, sesso, nome e cognome;
- Istituto di ricovero;
- Prognosi riservata o N.ro giorni di prognosi (campo numerico) e Tipo di lesione subita.
- Codice di accesso al Pronto Soccorso (codice di gravità): selezionare dal menù a tendina.

## Sezione PEDONI

SIRIS - Sistema Informativo Regionale Incidentalità Stradale - Windows Internet Explorer

http://win.cremss.puglia.it/siris/passeggeri.asp?

File Modifica Visualizza Preferiti Strumenti ?

Preferiti Siti suggeriti HotMail gratuita Personalizzazione collegamenti WindowsMedia Raccolta Web Slice

SIRIS - Sistema Informativo Regionale Incidentalità St...

Prognosi  riservata N.ro giorni

**Passeggero 2**

Esito  Posto occupato  Data di nascita  Sesso  Informazione su casco o cintura relativa al passeggero

Nome  Cognome  Tipo di lesione subita nel sinistro (diagnosi)

Istituto di ricovero  Prognosi  riservata N.ro giorni

**PEDONI**

**Pedone 1**

Data di nascita  Sesso

**Circostanze presunte dell'incidente**

Per infortunati di circolazione

- 40-Camminava o sostava mantenendosi su marciapiede, banchina
- 41-Camminava regolarmente sul margine della carreggiata
- 42-Camminava contromano
- 43-Camminava in mezzo alla carreggiata
- 44-Sostava, indugiava o giocava sulla carreggiata
- 45-Lavorava sulla carreggiata protetto da apposito segnale
- 46-Lavorava sulla carreggiata non protetto da apposito segnale
- 47-Saliva su veicolo in marcia
- 48-Discendeva da veicolo con prudenza
- 49-Discendeva da veicolo con imprudenza
- 50-Veniva fuori improvvisamente da dietro veicolo in sosta o fermata
- 51-Attraversava ad un passaggio pedonale rispettando i segnali
- 52-Attraversava ad un passaggio pedonale non rispettando i segnali
- 53-Attraversava la strada ad un passaggio pedonale non protetto da
- 54-Attraversava la strada regolarmente non ad un passaggio pedonale

Per stato psico-fisico del conducente

Cognome

Tipo di lesione subita nel sinistro (diagnosi)

Salva incidente

Internet 100%

Anche per i PEDONI, se disponibili, è necessario compilare i campi:

- Data di nascita e sesso;
- Circostanze presunte dell'incidente, se la causa del sinistro è attribuibile anche ad un comportamento scorretto del pedone;
- Esito (se il pedone risulta incolume, ferito, deceduto nelle 24 ore o entro 30 giorni). Se incolume si oscurano i campi successivi;
- Nome e cognome del pedone ferito;
- Istituto di ricovero;
- Prognosi riservata o N.ro giorni di prognosi;
- Tipo di lesione subita
- Codice di accesso al Pronto Soccorso (codice di gravità): selezionare dal menù a tendina.

**PEDONI**

**Pedone 1**

Data di nascita: 12/01/1970      Sesso: F

**Circostanze presunte dell'incidente**

Per inconvenienti di circolazione: 40-Camminava o sostava mantenendosi su marciapiede, banchina

Per stato psico-fisico del conducente: selezionare

Esito: 2 - Ferito (selected)  
1 - Incolume  
3 - Morto nelle 24 ore  
4 - Morto entro il trentesimo giorno

Nome: anna      Cognome: mmm

Prognosi:  riservata      N.ro giorni: 0

Tipo di lesione subita nel sinistro (diagnosi): frattura braccio sin

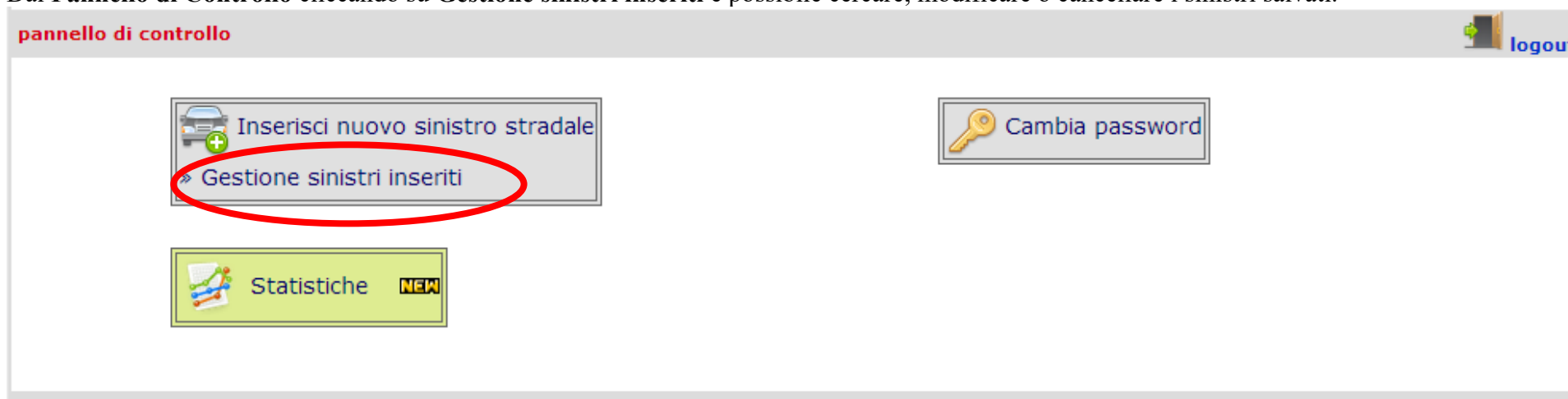
Codice di accesso al Pronto Soccorso (codice di gravità): selezionare

codice ROSSO: molto critico, pericolo di vita, priorità massima, accesso immediato alle cure  
codice GIALLO: mediamente critico, presenza di rischio evolutivo, possibile pericolo di vita  
codice VERDE: poco critico, assenza di rischi evolutivi, prestazioni differibili  
codice BIANCO: non critico, pazienti non urgenti

Esci      Aggiorna      Annulla      **Salva incidente**

Cliccare su AGGIORNA per salvare le modifiche apportate e quindi su SALVA INCIDENTE per registrare il sinistro.  
Se invece si intende inserire un nuovo incidente sarà sufficiente cliccare su SALVA INCIDENTE e passa direttamente a pag. 31  
Cliccando su ESCI si torna alla pagina del PANNELLO DI CONTROLLO SENZA AVER SALVATO L'INCIDENTE.

Dal **Pannello di Controllo** cliccando su **Gestione sinistri inseriti** è possibile cercare, modificare o cancellare i sinistri salvati.



Scegliere la sezione **VISUALIZZA INCIDENTI INSERITI** per vedere tutti gli incidenti inseriti dal singolo operatore (pag.33)



Scegliere **Cerca incidenti inseriti** per visualizzare un determinato incidente inserendo la data, il numero di targa del veicolo o il cognome dell'utente coinvolto (pag.32)

## Cerca Incidenti

Selezione periodo di ricerca (data incidente)

 da 16 / Dic / 2013 a 16 / Dic / 2013

Ricerca per targa

 xx342xx

Ricerca per cognome (dell'utente coinvolto)

 Rossi

INTERROGA --&gt;



## Cerca Incidenti

Selezione periodo di ricerca (data incidente)

 da 1 / Gen / 2013 a 31 / Dic / 2013

Ricerca per targa

Ricerca per cognome (dell'utente coinvolto)

INTERROGA --&gt;

da: 01.01.2010 a: 31.01.2010

azione	Incidente						Inserito da:	
	prot.	rilevato da	data	ora	organizzazione	nome	il	modificato
	441/10	Agente di Polizia municipale	31/01/2010	01:50	Polizia Municipale		22/10/2010	//

## Tutti gli incidenti

azione	ID	Rilevato da	data	ora	Incidente num. progressivo nell'anno	comune	provincia	Organizzazione	Nome	Cognome	Inserito da: il	comune	provincia
<a href="#">modifica</a> <a href="#">cancella</a>	52	1	20070218	19:00		Monteparano	TA	cremss	nome	cognome	20090514	Monteparano	TA
<a href="#">modifica</a> <a href="#">cancella</a>	53	4	20090121	21:00		Gravina in Puglia	BA	cremss	nome	cognome	20090515	Gravina in Puglia	BA
<a href="#">modifica</a> <a href="#">cancella</a>	56	3	20090124	22:00		Gravina in Puglia	BA	cremss	nome	cognome	20090515	Gravina in Puglia	BA
<a href="#">modifica</a> <a href="#">cancella</a>	60	1	20080101	00:30		Acquaviva delle Fonti	BA	cremss	nome	cognome	20090518	Acquaviva delle Fonti	BA
<a href="#">modifica</a> <a href="#">cancella</a>	65	1	20070301	02:05		Mottola	TA	cremss	nome	cognome	20090521	Mottola	TA
<a href="#">modifica</a> <a href="#">cancella</a>	66	1	20080201	00:10		Montemesola	TA	cremss	nome	cognome	20090521	Montemesola	TA
<a href="#">modifica</a> <a href="#">cancella</a>	80	2	20070220			Mottola	TA	cremss	nome	cognome	20090521	Mottola	TA

In questa pagina gli incidenti inseriti sono divisi in tre grandi sezioni, AZIONE, INCIDENTE e INSERITO DA.

La sezione INCIDENTE è suddivisa nei campi:

- Rilevato da (indica l'Organo competente che ha rilevato il sinistro); Data e ora dell'incidente;
- Numero riferimento forza pubblica (indica il numero di riferimento interno del verbale di constatazione);
- Il Comune e la Provincia in cui il sinistro si è verificato;

La sezione INSERITO DA riporta:

- L'Organizzazione (indica l'Ente di appartenenza );
- Nome e cognome dell'operatore che ha inserito l'incidente e data dell'inserimento;
- Comune e Provincia della forza pubblica di appartenenza dell'operatore ;

Nella colonna AZIONE è possibile cliccare su MODIFICA o CANCELLA.

Cliccando su MODIFICA riappaiono tutte le videate con le quali si è potuto procedere all'inserimento del'incidente e con le stesse modalità sopra descritte è possibile modificare le informazioni del sinistro\*.

The screenshot shows a web form for reporting an incident. At the top, there are two radio buttons: 'INCIDENTE CON FERITI/DECEDUTI' (unselected) and 'INCIDENTE SENZA FERITI/DECEDUTI' (selected). Below this is a section titled 'data e località' with fields for date (18 / Febbraio / 2007) and time (19 : 00), and a checkbox for 'ora non disponibile'. There are also dropdown menus for 'Provincia' (TA) and 'Comune' (Monteparano), and a text field for 'Località' (dddd). Below this is a section for 'Organo di rilevazione' (Agente di Polizia stradale), 'di Provincia' (BA), 'Comune' (Corato), and 'Organo coordinatore' (Sezione di Polizia Stradale). There are also text fields for 'N.ro riferimento forza pubblica' (111), 'N.ro progressivo del modello nell'anno', and 'Numero d'ordine'. At the bottom, there are buttons for 'Esci', 'Aggiorna', 'Annulla', and 'Salva incidente' (which is circled in red). A 'Note:' section is visible at the bottom left.

Si potrà salvare l'incidente in corrispondenza della singola videata in cui si è apportata la modifica, senza dover scorrere tutte le schermate.

**\*N.B. In nessun caso è possibile modificare il numero dei veicoli coinvolti ed il numero dei trasportati. In questi casi è obbligatorio cancellare l'incidente ed inserirlo nuovamente.**

Quindi il sistema informa che l'incidente è stato inserito con successo.

The screenshot shows the SIRIS web application interface. At the top, there are logos for Regione Puglia, CREMSS (CENTRO REGIONALE DI MONITORAGGIO DELLA SICUREZZA STRADALE), and arem (AGENZIA REGIONALE FERTILITÀ PUBBLICA). The main content area displays the following information:

- User: nome cognome
- SIRIS
- ore 11:39:46 del 24/05/2009
- incidente inserito | nuovo incidente
- Incidente inserito con successo
- pannello di controllo | logout

Red circles highlight the navigation links "incidente inserito | nuovo incidente" and "pannello di controllo | logout". Red arrows point from the text below to these links.

Da questa videata si può decidere se:

- Inserire un nuovo incidente;
- Tornare al Pannello di Controllo; Disconnettersi con il Logout

Tornando alla pagina Visualizza tutti gli incidenti inseriti

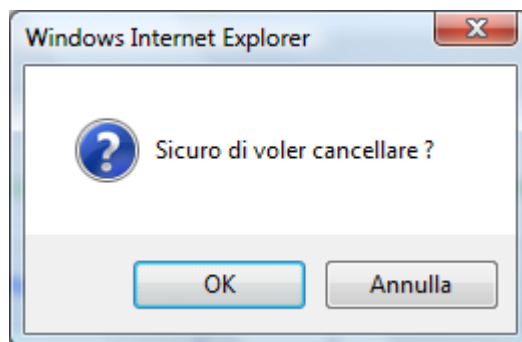
trova incidenti gestione incidenti | logout

### Tutti gli incidenti

azione	Incidente							Inserito da:					
	ID	Rilevato da	data	ora	num. progressivo nell'anno	comune	provincia	Organizzazione	Nome	Cognome	il	comune	provincia
<a href="#">modifica</a> <a href="#">cancella</a>	52	1	20070218	19:00		Monteparano	TA	cremss	nome	cognome	20090514	Monteparano	TA
<a href="#">modifica</a> <a href="#">cancella</a>	53	4	20090121	21:00		Gravina in Puglia	BA	cremss	nome	cognome	20090515	Gravina in Puglia	BA
<a href="#">modifica</a> <a href="#">cancella</a>	56	3	20090124	22:00		Gravina in Puglia	BA	cremss	nome	cognome	20090515	Gravina in Puglia	BA
<a href="#">modifica</a> <a href="#">cancella</a>	60	1	20080101	00:30		Acquaviva delle Fonti	BA	cremss	nome	cognome	20090518	Acquaviva delle Fonti	BA
<a href="#">modifica</a> <a href="#">cancella</a>	65	1	20070301	02:05		Mottola	TA	cremss	nome	cognome	20090521	Mottola	TA

Quando si intende cancellare un sinistro occorre cliccare su CANCELLA e prima di eliminarlo completamente, il sistema chiederà se si vuole o meno cancellare il sinistro

Si può ripensare e quindi cliccare ANNULLA o confermare cliccando OK.



## SEZIONE REPORTISTICA

**pannello di controllo**  [logout](#)

 [Inserisci nuovo sinistro stradale](#)  
» [Gestione sinistri inseriti](#)

 [Cambia password](#)

 [Statistiche](#) **NEW**

**Cliccare su statistiche per accedere alla reportistica**

**statistiche - home** [pannello di controllo](#) |

**SIRIS - sezione Statistiche**  
**Benvenuto !**

Da questa pagina potrai accedere alle statistiche di base relative agli incidenti stradali censiti dal Centro Regionale di Monitoraggio della Sicurezza Stradale (CRemSS) della Regione Puglia

**Utente:**  
Rosario Cinti  
**Organizzazione:**  
Polizia Municipale  
San Pancrazio Salentino (BR)  
**Abilitazione reportistica:**  
» comunale

**forza pubblica**  
**Polizia Municipale**

**seleziona il periodo di interesse**  
da  /  /  a  /  /

**È possibile selezionare il periodo di interesse dal menù a tendina.**

Oltre al numero di incidenti morti e feriti è possibile accedere nella sezione approfondimenti ad ulteriori statistiche:  
veicoli, meteo, tempi, utenti della strada coinvolti, caratteristiche della strada, elenco strade e mappa

dati specifici incidenti registrati

forza pubblica: Polizia Municipale territorio: Bari(BA) periodo: dal 01.02.2013 al 31.02.2013

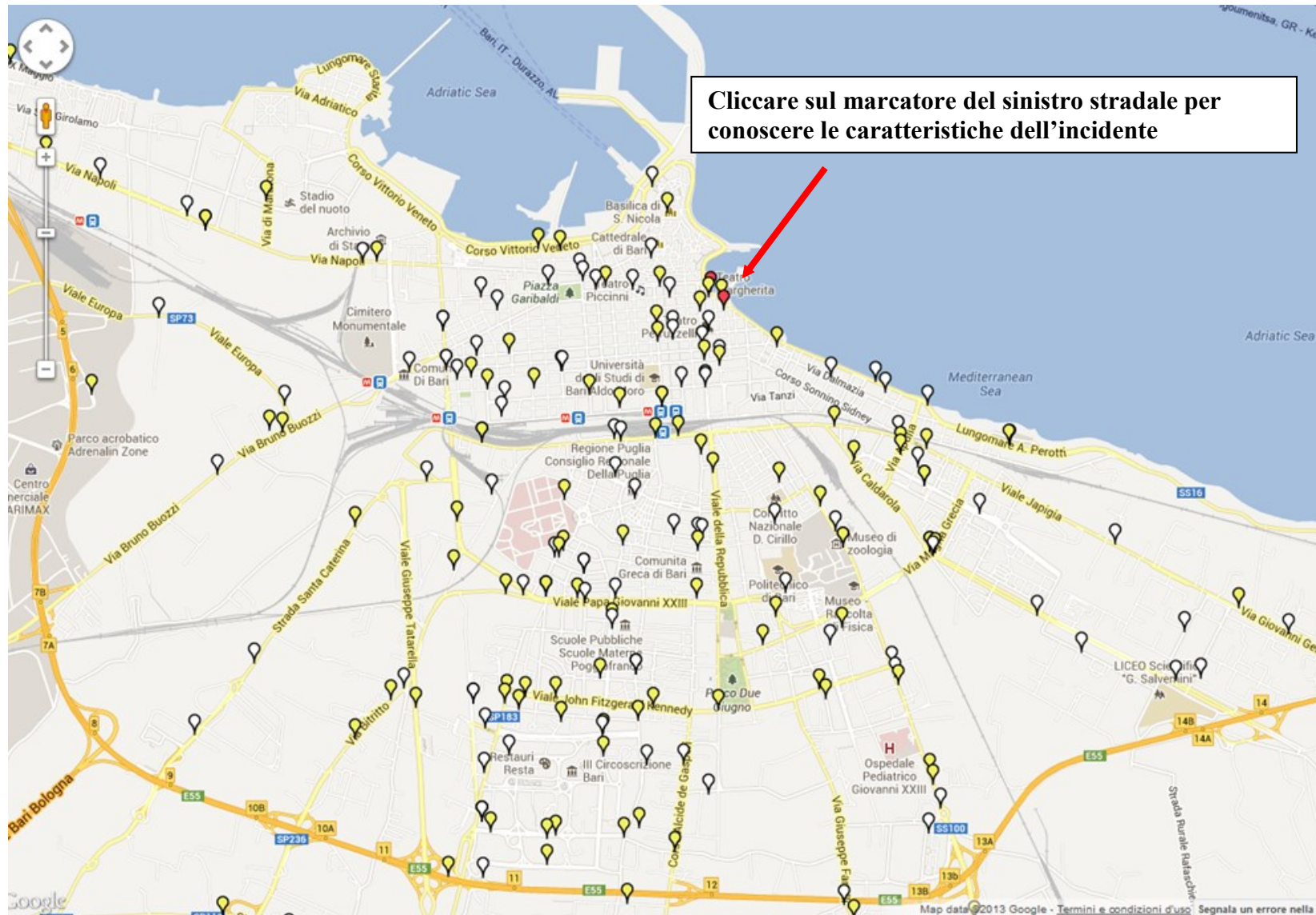
COMUNE	incidenti			utenti della strada coinvolti				
	con lesioni	senza lesioni	TOT	feriti	morti	incolumi	TOT	
		di cui mortali						
Bari (BA)	133	2	128	261	196	2	504	702

approfondimenti

utenti della strada					strade				
veicoli	meteo	tempi	ciclisti	pedoni	automobilisti	motociclisti	caratt. strada	elenco strade	mappa

N.B.: Dati provvisori, non validati ed in continuo aggiornamento

Cliccare su mappa per accedere alla cartina di geolocalizzazione degli incidenti stradali



● incidente mortale

● incidente con lesione

○ incidente con danno a cose